



BILAN DE L'ANIMATION NATURA 2000 – Année 2020


Site Natura 2000 FR7200804 « Vallée de l'Euille »

Comité de pilotage du 27 novembre 2020

Visioconférence



Ordre du jour



- Propos introductifs
 - I. L'animation 2019-2023
 - II. Le bilan d'animation 2019-2020
 - Les diagnostics parcellaires et diagnostics d'exploitation
 - Le régime d'évaluation des incidences
 - Les études et suivis naturalistes
 - Les actions de communication
 - III. Autres activités
 - IV. Propositions de perspectives 2020-2021



Propos introductifs



- Monsieur le Sous-Préfet de Langon, Eric SUZANNE
- Monsieur DILASSER Quentin, responsable de l'antenne Gironde du Conservatoire d'espaces naturels de Nouvelle-Aquitaine






**3 habitats d'intérêt
communautaire**

**10 espèces d'intérêt
communautaire**



I. Animation 2019-2023



**PRÉFÈTE
DE LA GIRONDE**

*Liberté
Égalité
Fraternité*



Direction régionale
de l'environnement,
de l'aménagement
et du Logement
NOUVELLE-AQUITAINE

**Président du COPIL &
Structure porteuse de l'animation**



**Conservatoire
d'espaces naturels
Nouvelle-Aquitaine**



**AGRICULTURES
& TERRITOIRES
CHAMBRE D'AGRICULTURE
GIRONDE**

Structures animatrices

**Pascal
TARTARY**

Animateur référent

**Manon
DANIAU**

Animatrice agro-
environnement

Animateurs Natura 2000




II. Diagnostics parcellaires



0,78 ha prairie de fauche
0,39 ha mégaphorbiaies
0,03 ha de ripisylves
0,35 ha de haies et bosquets



Diagnostics d'exploitation (Enquête)



Prairie de fauche

Prairie pâturée/de
fauche



Prairie de fauche


Prairie humide

Prairie de fauche

Prairie pâturée



Contractualisation de Charte




Viticulteur



Association
naturaliste



Régime d'évaluation des incidences



Incidence indirecte (Lotissement)
Pas de surface impactée
Atteinte aux espèces peu ou pas argumentée => Demande de précision sur la base des menaces sur les espèces



Etudes et suivis naturalistes



29 mai 2020 : 450
juvéniles




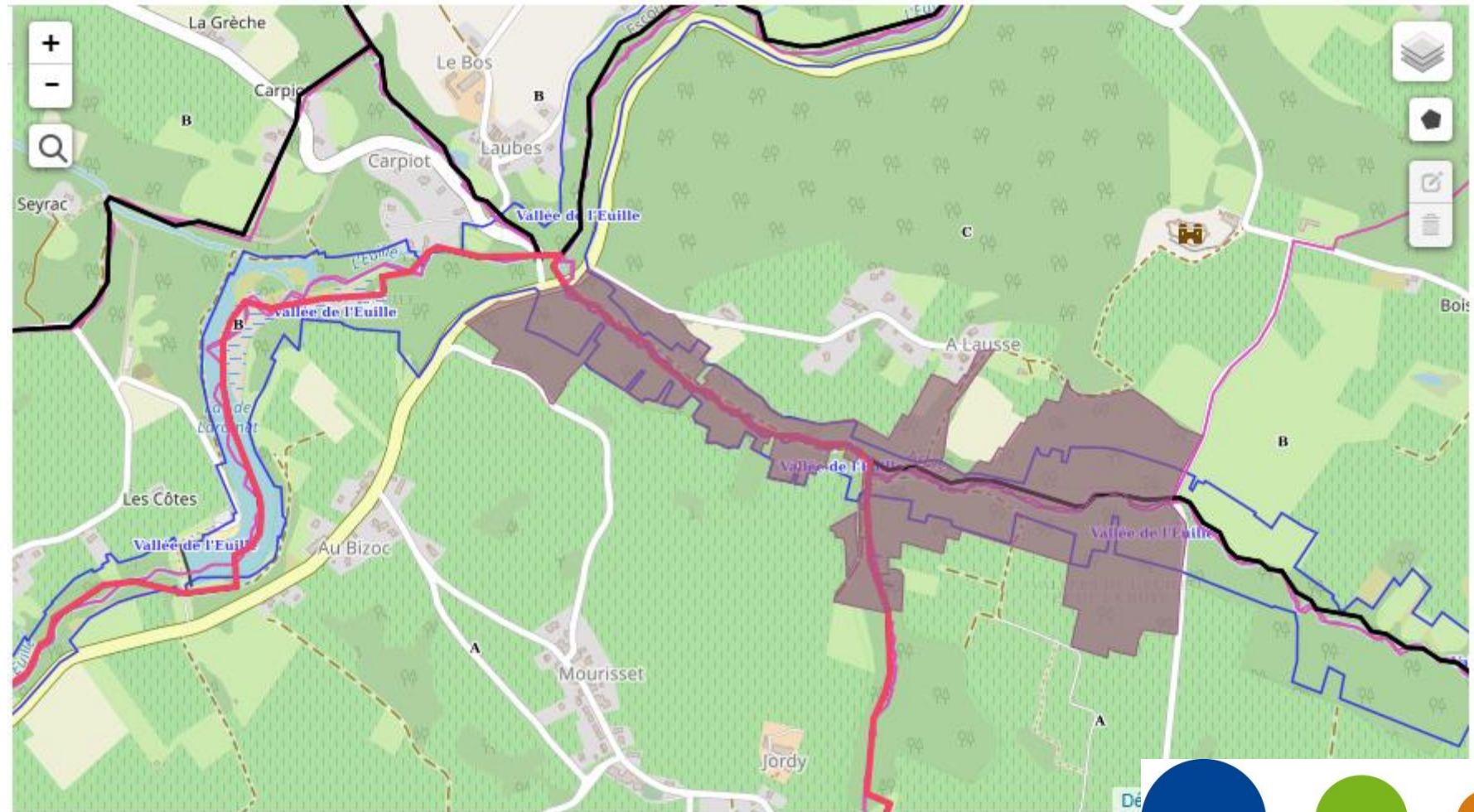
Communication

- Création d'une page internet dédiée support des newsletters
 - Accueil
 - Présentation de Natura 2000
 - Présentation du site (carte, habitats, espèces)
 - Présentation des outils de gestion de sites (Contrat, Charte, autres outils)
 - Evaluation des incidences (Liste, formulaire)
 - Formulaire de contact
 - Rubrique de téléchargement (DOCOB, COPIL, Bilan...)




III. Autres activités

- **Plan de gestion et de mise en valeur du Lac de Laromet** (Communauté de communes Convergence Garonne)
- **Périmètre d'animation foncière du CEN NA sur la vallée de la Boye** (36,54 ha)



IV. Proposition de perspectives



- Prise de contact élargie auprès de toutes les collectivités du site
- Poursuite des démarches de diagnostic d'exploitation (MAEC/Charte)
- Poursuite des démarches de diagnostic parcellaire (Contrat Natura 2000/Charte)
- Propositions de contractualisation (Charte/Contrat)
- Poursuite des suivis de mise bas de la colonie de chauves-souris
- Etude des populations hivernantes de chauves-souris sur l'Entre-Deux-Mers
- Appui aux démarches du territoire (Plan pluriannuel de gestion, SCOT, PLU...)

- Animation foncière sur l'aire prioritaire d'acquisition foncière





Merci pour votre attention

